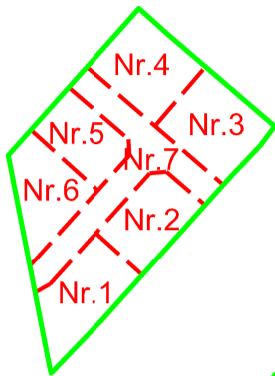
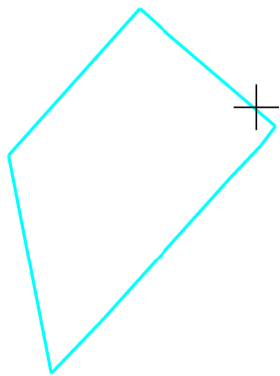
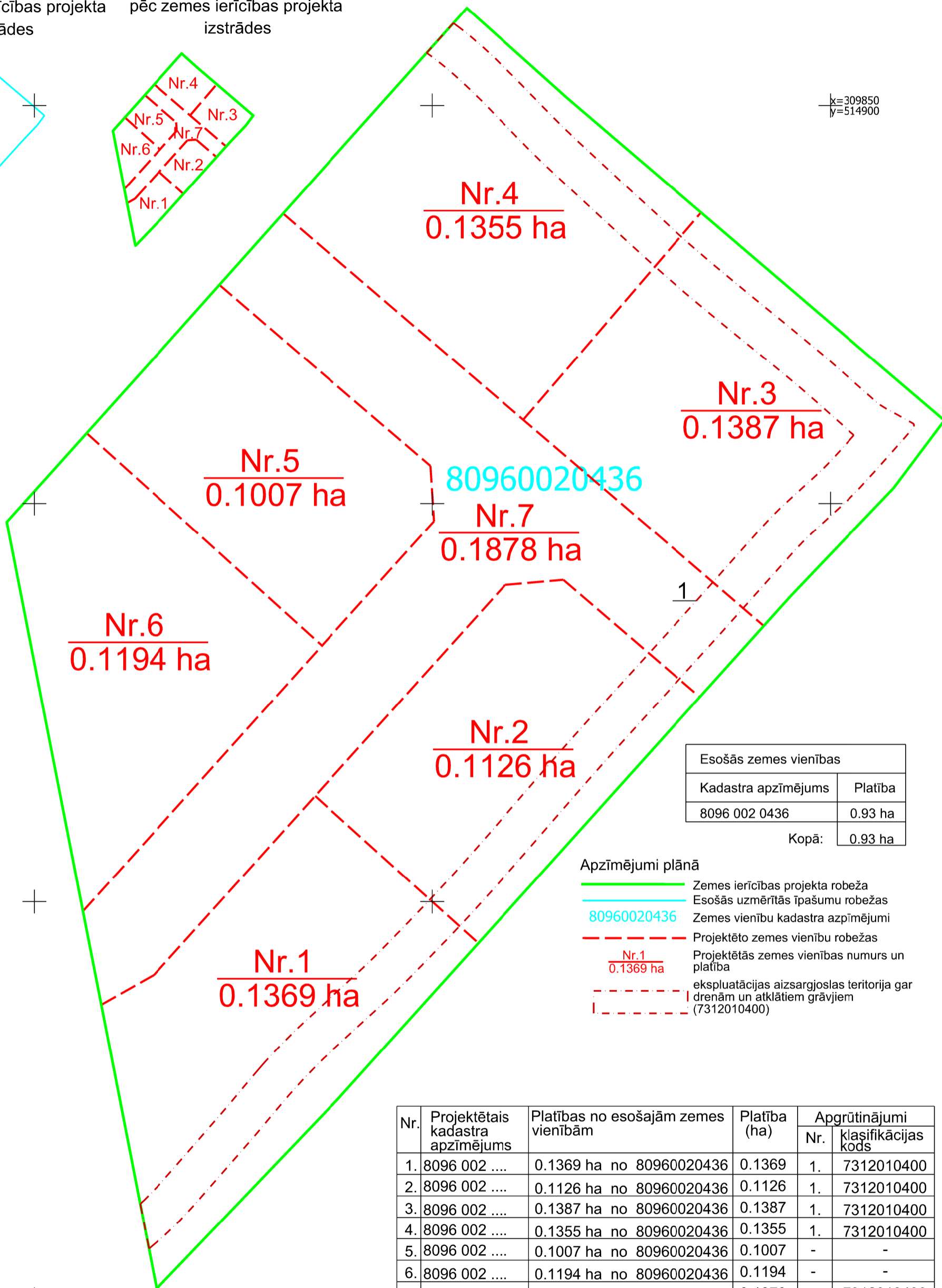


Projektētās teritorijas shēma  
pirms zemes ierīcības projekta  
izstrādes

Projektētās teritorijas shēma  
pēc zemes ierīcības projekta  
izstrādes



x=309850  
y=514900



x=309700  
y=514800

Esošās zemes vienības	
Kadastra apzīmējums	Platība
8096 002 0436	0.93 ha
Kopā: 0.93 ha	

Apzīmējumi plānā

- Zemes ierīcības projekta robeža
- Esošās uzmērītās īpašumu robežas
- 80960020436 Zemes vienību kadastra apzīmējumi
- - - Projektēto zemes vienību robežas
- Nr.1  
0.1369 ha Projektētās zemes vienības numurs un platība
- - - - - ekspluatācijas aizsargjoslas teritorija gar drenām un atklātiem grāvjiem (7312010400)

Nr.	Projektētais kadastra apzīmējums	Platības no esošajām zemes vienībām	Platība (ha)	Apgrūtinājumi	
				Nr.	klasifikācijas kods
1.	8096 002 ....	0.1369 ha no 80960020436	0.1369	1.	7312010400
2.	8096 002 ....	0.1126 ha no 80960020436	0.1126	1.	7312010400
3.	8096 002 ....	0.1387 ha no 80960020436	0.1387	1.	7312010400
4.	8096 002 ....	0.1355 ha no 80960020436	0.1355	1.	7312010400
5.	8096 002 ....	0.1007 ha no 80960020436	0.1007	-	-
6.	8096 002 ....	0.1194 ha no 80960020436	0.1194	-	-
7.	8096 002 ....	0.1878 ha no 80960020436	0.1878	1.	7312010400
Kopā:			0.9316		

Zemes ierīcības plāns  
"Adatiņas", Dreiliņi, Stopiņu pag., Ropažu nov.  
z.v. kad.apz. 80960020436

Zemes ierīcības projekta grafiskās daļas mērogs M 1:500 LKS-92 koordinātu sistēma Mēroga koeficients m=0.999600	Kartogrāfiskā pamatne: zemes robežu plāns, kas savienots ar topogrāfisko plānu		SIA "Kibilda zemes ierīcības birojs" Zaļā iela 2, Bālsē, Kekavas novads, LV-2128 Reģ.Nr. LV40003970099 Tel.: 29265772, Fax.: 67916499 e-pasts: k-birojs@inbox.lv
mekusamā īpašuma: "Adatiņas", Dreiliņi, Stopiņu pag., Ropažu nov. īpašnieks	Zemes ierīkotāja sertifikāts Nr.AA00042, izdots 2010.12.01., derīgs līdz 2025.11.30.		
Zemes ierīkotājs AIGARS GALZONS			