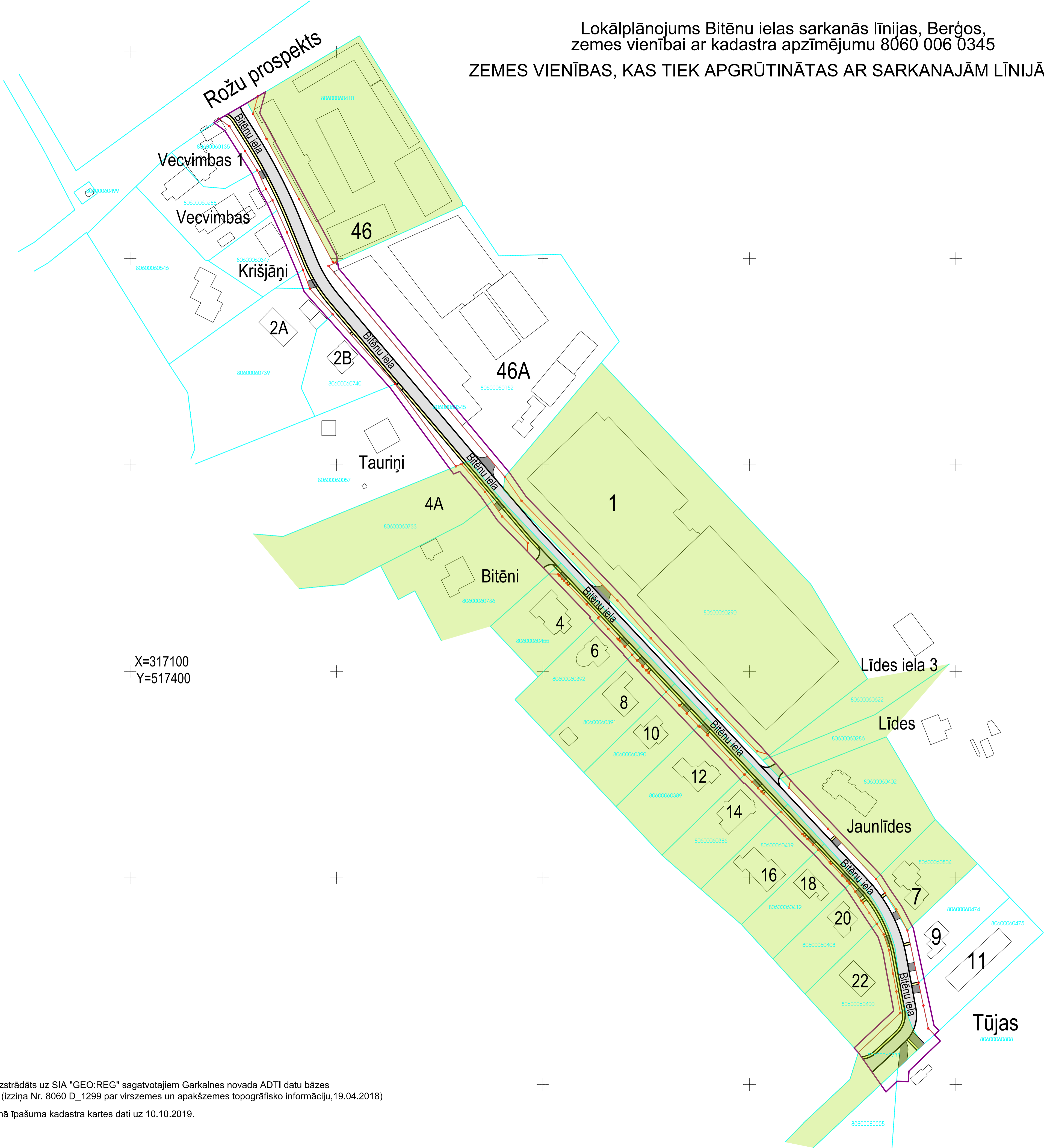
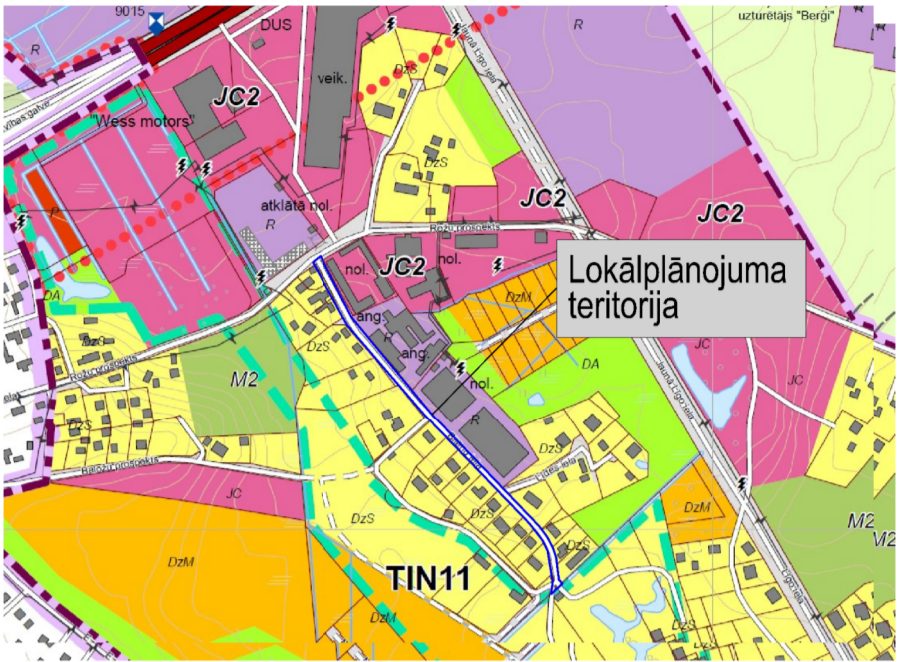


Lokālplānojums Bitēnu ielas sarkanās līnijas, Bergos,
zemes vienībai ar kadastra apzīmējumu 8060 006 0345

ZEMES VIENĪBAS, KAS TIEK APGRŪTINĀTAS AR SARKANAJĀM LĪNIJĀM PLĀNS

Teritorijas novietojuma shēma




APZĪMĒJUMI:	
80600060345	zemes vienības kadastra apzīmējums
Bitēnu iela	zemes vienības adrese
	zemes vienības robežlīnija
	lokālplānojuma robeža
	sarkanā līnija un tās pagrieziena robežpunkts
	zemes vienības, kurām tiek notiekts apgrūtinājums - ielas sarkanā līnija
	projektēta brauktuve
	projektēta ietve
	projektēta iebrauktuve zemes vienībā

PIEZĪMES:

1. Projekts izstrādāts uz SIA "GEO:REG" sagatvotajiem Garkalnes novada ADTI datu bāzes materiāliem (izziņa Nr. 8060 D_1299 par virszemes un apakšzemes topogrāfisko informāciju, 19.04.2018)

2. Nekustamā īpašuma kadastra kartes dati uz 10.10.2019.

LOKĀLPLĀNOJUMS Bitēnu ielas sarkanās līnijas, Bergos, Garkalnes novadā kadastra apzīmējums 8060 006 0345					
Zemes vienības, kas tiek apgrūtinātas ar sarkanajām līnijām plāns					
Izstrādātājs:			Pasūtītājs:		
 SIA "PROJEKTS 3i" Reģ.Nr.40103373734 Ausekļa iela 3-99, Rīga, LV-1010			Garkalnes novada pašvaldība		
Izstrādātāja:	V.Uzvārds	Paraksts	Datums		
Arhitekts	I.Jekale		10.2019.	Mērogs	1:1000
Kartogrāfs	A.Valaine		10.2019.	Lapa	5
				Lapas	5