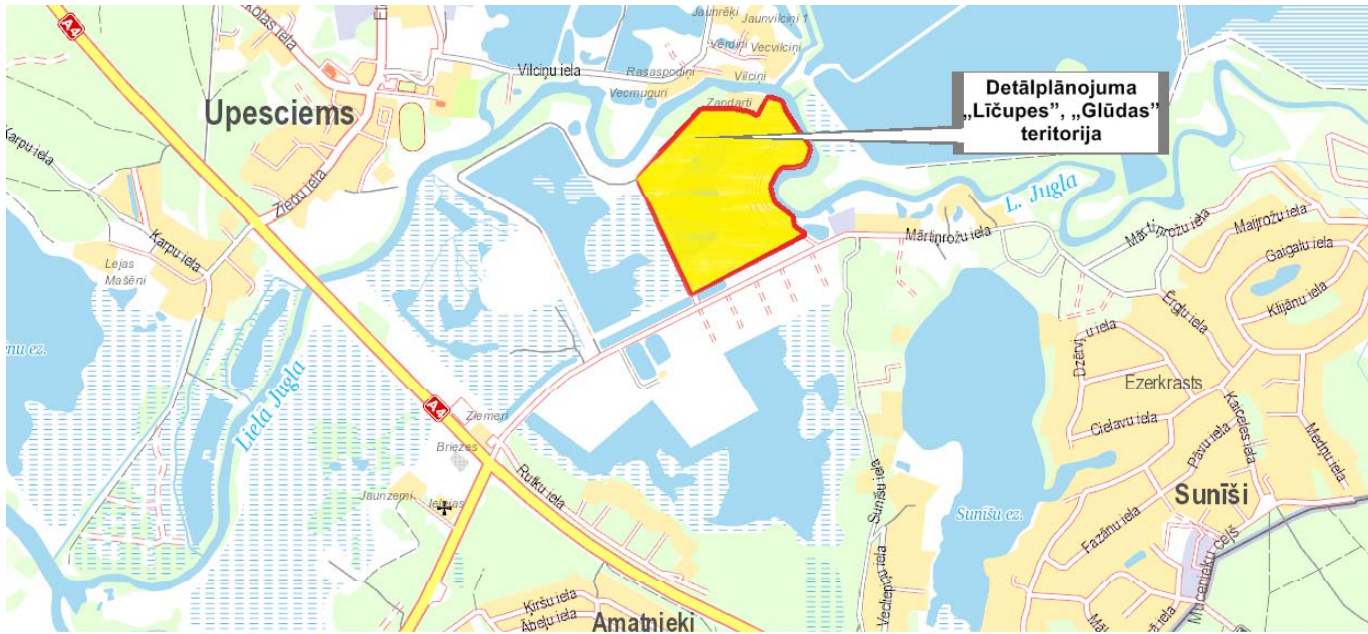
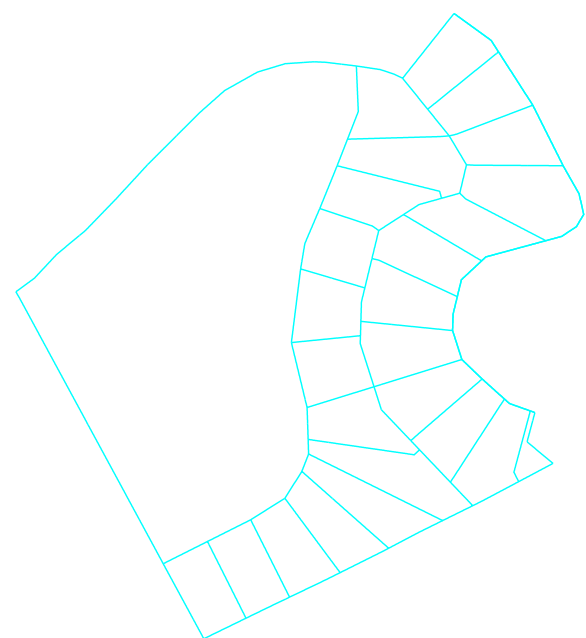


Projektējamās teritorijas izvietojuma shēma

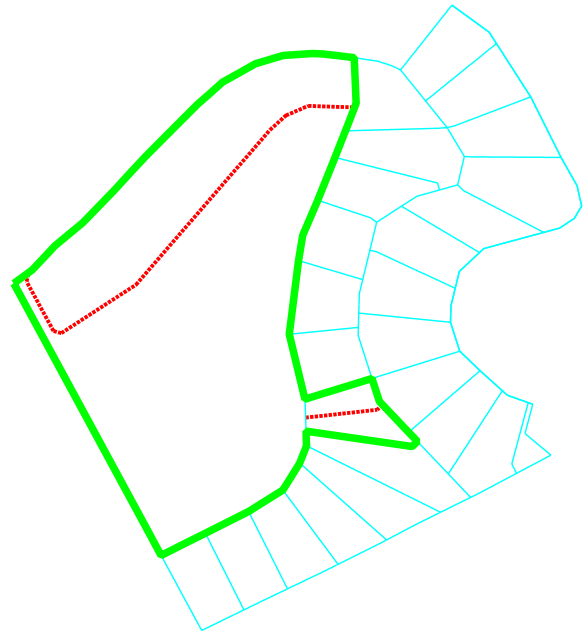


X=315300
Y=521700

Projektētās teritorijas shēma
pirms detālplānojuma gozījumu
izstrādes

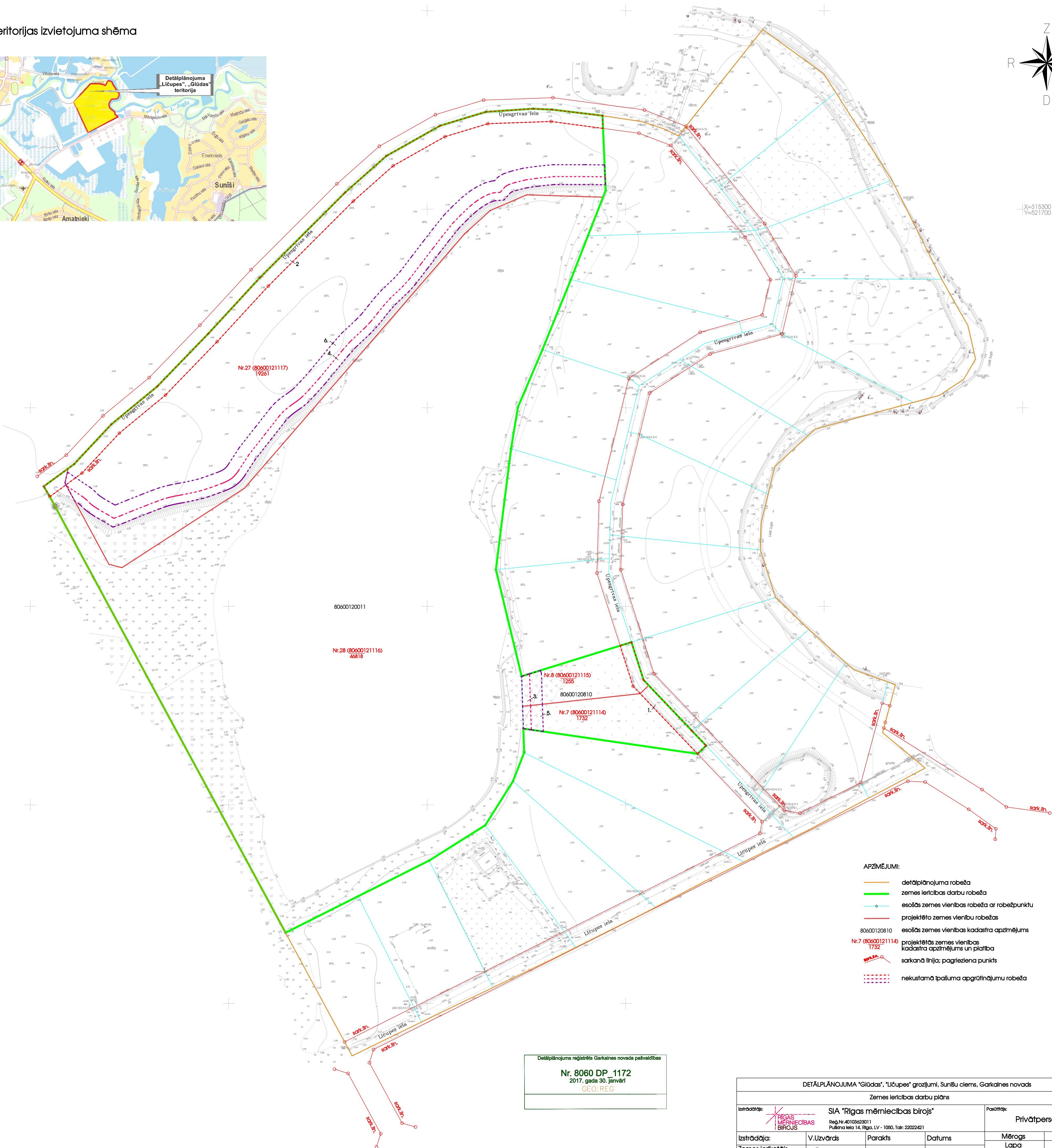


Projektētās teritorijas shēma
pēc detālplānojuma gozījumu
izstrādes




Esošās zemes vienības	
Kadastra apzīmējums	Platība
8060 012 0810	0.2987 ha
8060 012 0011	6.6079 ha
Kopā: 6.9066 ha	

Projektētās zemes vienības				Apgrātnājumi	
Nr.	Kadastra apzīmējums	Platības no esošajām zemes vienībām	Platība	Kārtas Nr.	Klasifikācijas kods
7.	8060 012 1114	0.1732 ha no 8060 012 0810	0.1732 ha	1.	7312030100
				3.	7311050500
				5.	7311020300
				1.	7312030100
8.	8060 012 1115	0.1255 ha no 8060 012 0810	0.1255 ha	3.	7311050500
				5.	7311020300
				2.	7312030100
				4.	7311050500
27.	8060 012 1117	1.9261 ha no 8060 012 0011	1.9261 ha	6.	7311020300
				-	-
28.	8060 012 1116	4.6818 ha no 8060 012 0011	4.6818 ha	-	-
Kopā: 6.9066 ha					



- APZĪMĒJUMI:
- detālplānojuma robeža
 - zemes ierīcības darbu robeža
 - esošās zemes vienības robeža ar robežpunktu
 - projektēto zemes vienību robežas
 - esošās zemes vienības kadastra apzīmējums
 - projektētās zemes vienības kadastra apzīmējums un platība
 - sarkanā līnija: pagriezienu punkts
 - nekustamā īpašuma apgrātnājumu robeža

Detālplānojums reģistrēts Garkalnes novada pašvaldības
Nr. 8060 DP_1172
2017. gada 30. janvārī
GEO: REG

DETĀLPĻĀNOJUMA "Glūdas", "Līcupes" grozījumi, Sunišu ciems, Garkalnes novads					
Zemes ierīcības darbu plāns					
Izstrādāja:	SIA "Rīgas mērniecības birojs"			Pasūtītājs:	
	Reg. Nr. 4010302011			Privātpersonas	
	Publiskā iela 14, Rīga, LV - 1060, Tāl: 22022421				
Izstrādāja:	V. Uzvarāds	Paraksts	Datums	Mērogs	1:1000
Zemes ierīcības (sertifikāta Nr. BA-151)	U. Čuma - Zvirbulis			Lapa	3
				Lapas	3