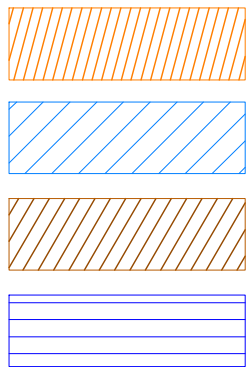
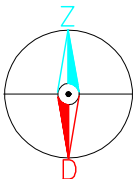
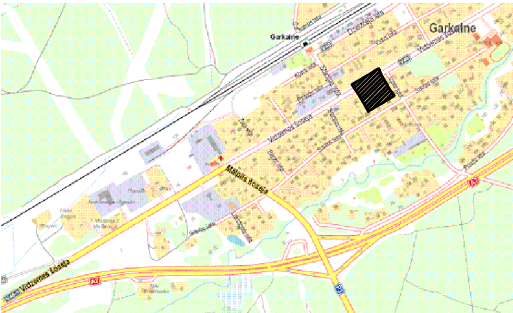


EKSPLOATĀCIJAS AIZSARGJOSLAS

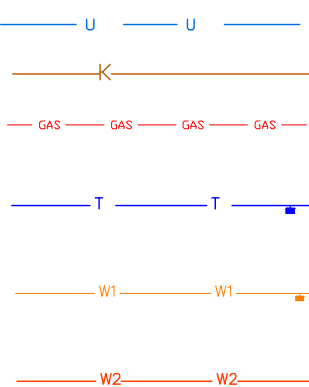


Aizsargjosla gar elektriskajiem tīkliem
Aizsargjosla gar ūdensvadu
Aizsargjosla gar kanalizācijas tīkliem
Aizsargjosla gar elektronisko sakaru tīkliem

Objekta izvietojuma shēma



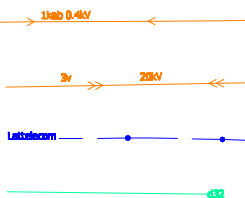
PLĀNOTĀS INŽENIERKOMUNIKĀCIJAS



plānotais ūdensvads
plānotais kanalizācijas vads
plānotais vidēja spiediena gāzes vads
plānotais elektronisko sakaru kabelis
plānotais elektrības kabelis 0,4 kV ar ievadsadali
plānotais apgaismojuma kabelis 0,4 kV
plānotā elektroenerģijas patērētāju slodze

20 kW

ESOŠĀS INŽENIERKOMUNIKĀCIJAS



elektrības kabelis 0,4 kV
elektrības gaisvadu līnija 20 kV
elektronisko sakaru kabelis
ūdensvads

Detālplānojums reģistrēts Garkalnes novada pašvaldības
augstas detalizācijas topogrāfiskās informācijas datubāzē ar
Nr. 8060 DP_873
2016. gada 25. augustā
GEO: REG
SIA "GEO:REG", Brīvības iela 183 k-1-42, Rīga LV-1012 Reģ.Nr. 40103856349
T: 25854676 E: info@georeg.lv

Uzmanību!
Plāns sastādīts Latvijas normālo augstumu
sistēmā epohā 2000,5 (LAS-2000,5).

Uzmērījums reģistrēts Garkalnes novada pašvaldības
augstas detalizācijas topogrāfiskās informācijas datubāzē ar
Nr. 8060 T_352
2015. gada 25. septembrī
GEO: REG
SIA "GEO:REG", Brīvības iela 183 k-1-42, Rīga LV-1012 Reģ.Nr. 40103856349
T: 25854676 E: info@georeg.lv

Psūtītājs:	Projektēja: Arhitekte ĀRIJA VĪTIŅA			Objekts: Detālplānojums					
				Adrese: Vidzemes šoseja 19, Garkalne, Garkalnes nov.					
	e-pasts arci@inbox.lv			Lapas nosaukums: Inženierkomunikāciju izvietojuma shēma					
	Izstrādāja	Paraksts	Datums	Pas. Nr.	Arh. Nr.	Stadija	Mērogs	Marka	Lapa
	Ārija Vītiņa		01.06.2016.	4	15-4	TP	1:500	TS-3	3
	Jānis Skudra		01.06.2016.						
Agris Grūbe		01.06.2016.							