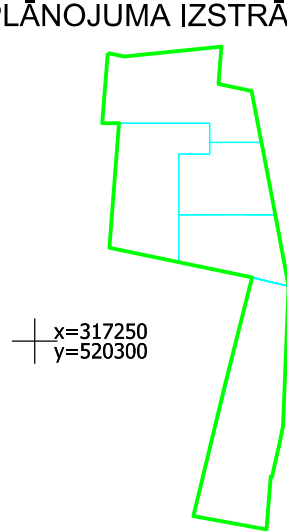


TERITORIJAS SHĒMA PIRMS  
DETĀLPLĀNOJUMA IZSTRĀDES

TERITORIJAS SHĒMA PĒC  
DETĀLPLĀNOJUMA IZSTRĀDES



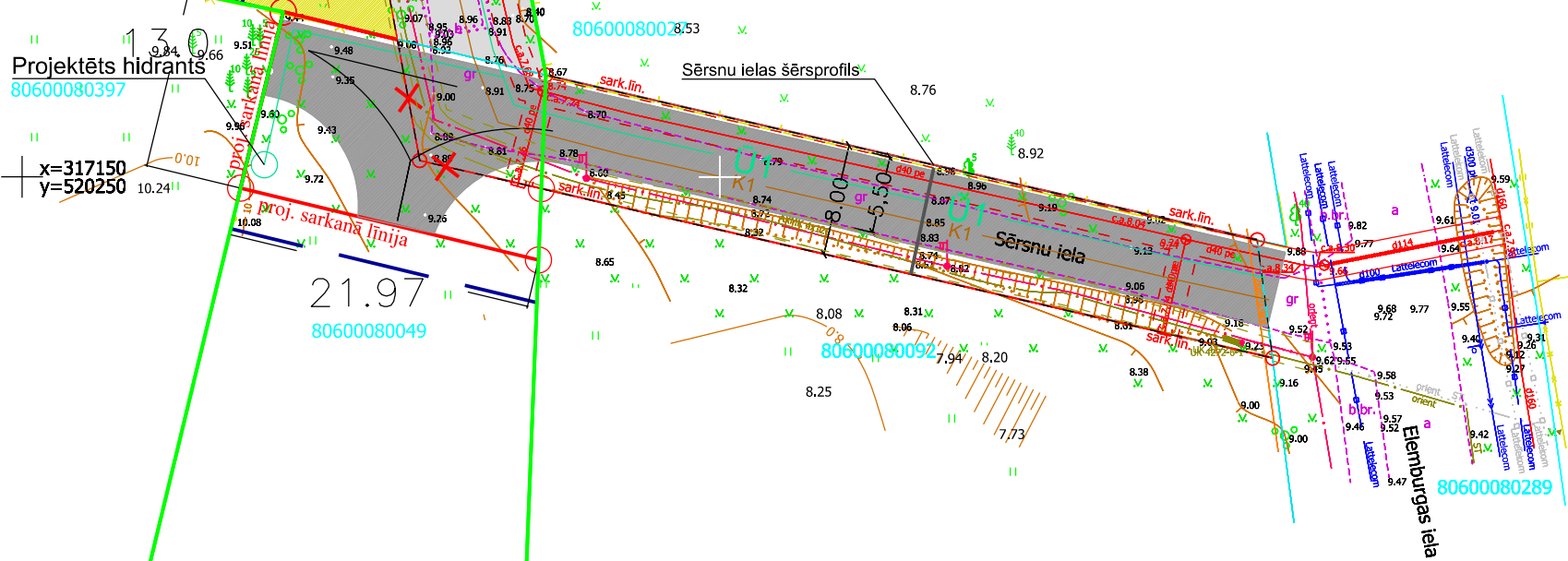
PROJEKTĒTO ZEMES VIENĪBU APBŪVES RĀDĪTĀJI					
Nr.plānā	Platība	Teritorijas funkcionālā zona	Apbūves blīvums	NĪLM	Adresācijas priekšlikums
1	0.6942 ha	DzS	30 %	0601	Sērsnu iela 2, Upesciems, Garkalnes novads
2	0.1609 ha	DzS	30 %	0601	Sērsnu iela 1, Upesciems, Garkalnes novads

PROJEKTĒTO ZEMES VIENĪBU EKSPLIKĀCIJA				
Projektētās zemes vienības				Apgrūtinājumi
Nr.	Kadastra apzīmējums	Platības no esošajām zemes vienībām	Platība	Klasifikācijas kodi
1	80760080220	0.2764 ha 80600080222 0.2764 ha 80600080220 0.1640 ha 80600080221	0.6942 ha	7312010300 7312010101 7312030100 7312050201 7312080102
2	80760080219	0.1609 ha 80600080219	0.1609 ha	7315030100 7312050201 7312080102

	APGRŪTINĀJUMU KODS	
---	7312080102	eksploatācijas aizsargjoslas teritorija gar gāzesvadu ar spiedienu no 0,4 līdz 1,6 megapaskāļiem
- - -	7312010101	eksploatācijas aizsargjoslas teritorija ap ūdensvadu, kas atrodas līdz 2 metru dziļumam
---	7312050201	eksploatācijas aizsargjoslas teritorija gar elektrisko tīklu kabelu līniju
---	7312010300	eksploatācijas aizsargjoslas teritorija gar pašteses kanalizācijas vadu
---	7312030100	Ielu sarkanās līnijas
---	7315030100	Ceļa servitūta teritorija

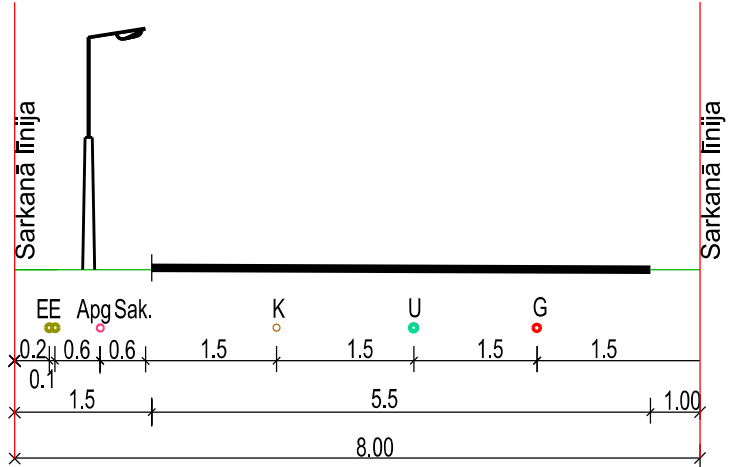
Apzīmējumi

	Detālplānojuma robeža
	Uzmērītā zemes vienības robeža ar robežpunktu
	Projektēto zemes vienību robežas
	Projektētās ielas sarkanā līnija ar pagrieztu punktu
	Projektētās zemes vienības numurs, kadastra apzīmējums un platība
	Likvidējama ielas sarkanā līnija
	Zemes vienības robeža, kuru paredzēts likvidēt
	Esoša ceļa servitūta teritorija
	Teritorija zemes vienībā, kur iespējama apbūve
	Būvvalde
	Projektētā brauktuve, gājēju ietve
	Savrupmāju dzīvojamās apbūves teritorija
	Sērsnu ielas brauktuve
	Perspektīvais gāzes vads
	Perspektīvais ūdensvads
	Perspektīvais kanalizācijas vads
	Perspektīvais elektronisko sakaru tīklu kabelu kanalizācija
	Perspektīvais 0,4 kV kabels



ESOŠO ZEMES VIENĪBU EKSPLIKĀCIJA			
Nr.	Kadastra apzīmējums	Platība	Esošās adreses
1	80600080222	0.2538 ha	Sērsnu iela 5, Upesciems, Garkalnes novads
2	80600080220	0.2764 ha	Sērsnu iela 2, Upesciems, Garkalnes novads
3	80760080221	0.1640 ha	Sērsnu iela 3, Upesciems, Garkalnes novads
4	80760080219	0.1609 ha	Sērsnu iela 1, Upesciems, Garkalnes novads

SĒRSNU IELAS ŠĶĒRSPROFIĻS



Uzmērījums reģistrēts Garkalnes novada pašvaldības  
augstas detalizācijas topogrāfiskās informācijas datubāzē ar  
**Nr. 8060 T\_2145**  
2018. gada 07. septembris

SIA "GEO-REG", Brīvības iela 183 k-142, Rīga LV-1012 Reģ.Nr. 40103856349  
T: 25654676 E: info@georeg.lv

<b>Detālplānojuma izstrādātājs:</b>  SIA "Livland Group", Baznīcas ielā 31-8, Rīga, LV-1010, Tālrunis: 26574346; info@livland.lv	Pasūtītājs:	DETĀLPLĀNOJUMA "PUĶULAPAS" GROZĪJUMI			
	Pasūtītājs:	NEKUSTAMO ĪPAŠUMU ĪPAŠNIEKI			
	Lapas nosaukums:	PLĀNOTAIS INŽENIERKOMUNIKĀCIJU PLĀNS			
	Mērogs:	M 1:500		Lapa	Lapu skaits
Kartogrāfiskais pamats: SIA "ABC Construction" izstrādāts topogrāfiskais plāns mērogā 1:500, reistrācijas Nr.8096 TP 160414 2018. gada 16. augustā	Amats	Vārds, uzvārds	Paraksts	Datums	DP - 03
	Izstrādes vad.	D. Gruzīte			Arhīva numurs
	Projektēja	V. Liepa			Lapas numurs